


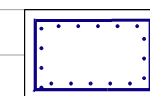
I/01 VÝKRES ZÁKLADNÍHO ČLENĚNÍ ÚZEMÍ



Ú Z E M N Í P L Á N



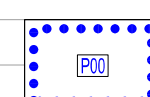
HRANICE ŘEŠENÉHO ÚZEMÍ – SPRÁVNÍHO ÚZEMÍ OBCE SRBCE



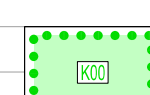
HRANICE ZASTAVĚNÉHO ÚZEMÍ



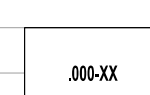
HRANICE PLOCHY ZASTAVITELNÉ A JEJÍ KÓD



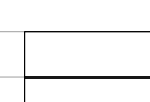
HRANICE PLOCHY PŘESTAVBY A JEJÍ KÓD



HRANICE PLOCHY ZMĚN V KRAJINĚ A JEJÍ KÓD



KÓD PLOCHY



ROZHRANÍ PLOCH

PRVKY MAPOVÉHO DÍLA



HRANICE KRAJE A JEHO NÁZEV



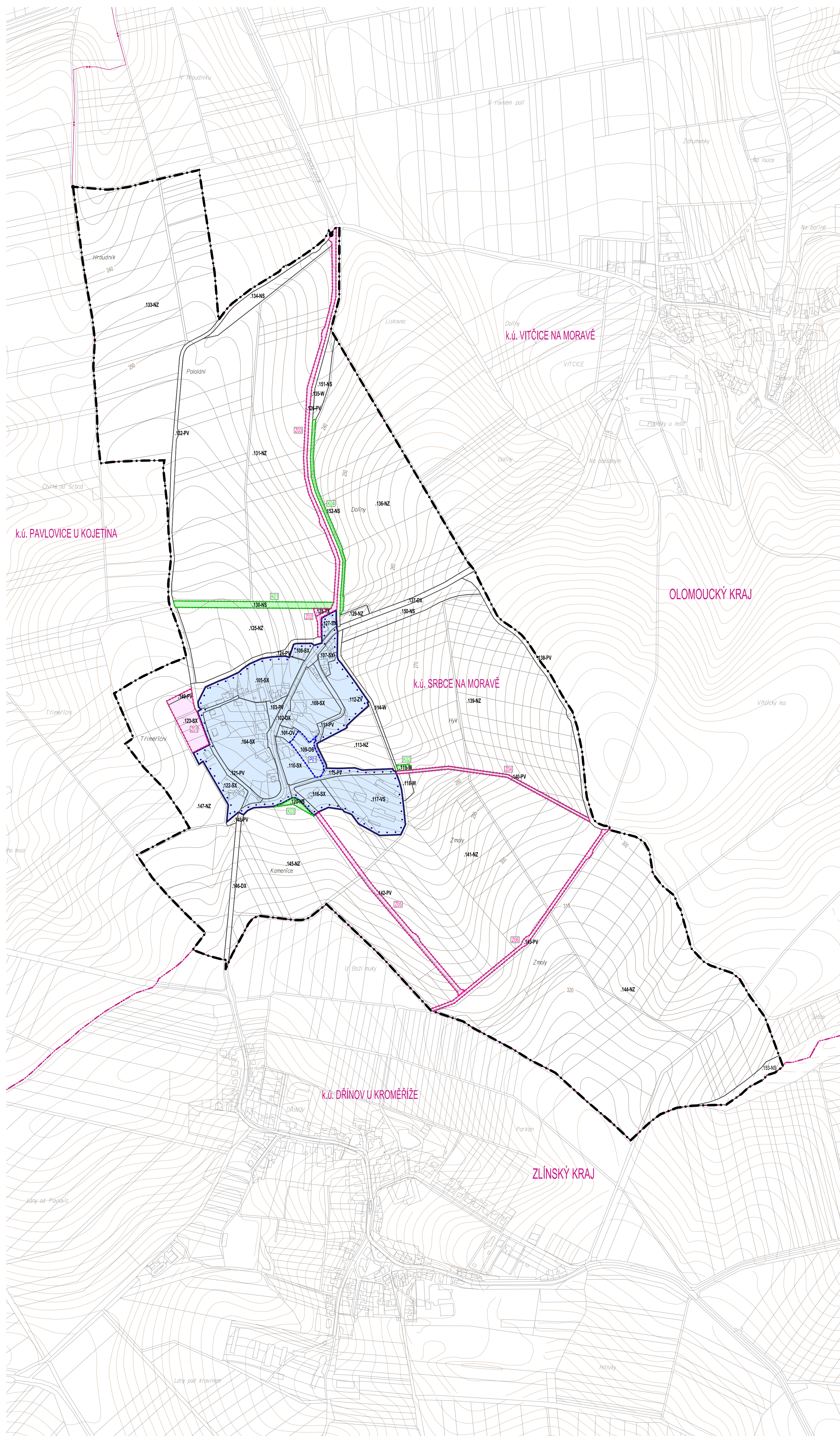
HRANICE KATASTRÁLNÍHO ÚZEMÍ A JEHO NÁZEV



POLOHOPIS – KATASTRÁLNÍ MAPA




VÝŠKOPIS – VRSTEVNICE



Územní plán Srbsce byl spolufinancován z prostředků Ministerstva pro místní rozvoj.

ZÁZNAM O ÚČINNOSTI	
Správní orgán, který územní plán vydal: Zastupitelstvo obce Sroce	Datum nabytí účinnosti územního plánu:
Pořizovatel: Magistrát města Prostějova, Odbor územního plánování a památkové péče	
Opatření osoba pořizovatele: Ing. Ivana Nováková, vedoucí oddělení územního plánování	Podpis:

Zpracovatel:		 knesl kyrnd architekti s.r.o. Šumavská 416/15, 602 00 Brno tel.: +420 541 592 134 www.knesl-kyrnd.com	
knesl kyrnd architekti s.r.o., Šumavská 416/15, 602 00 Brno			
Garant projektu:	Podpis:		
doc. Ing. arch. Jakub Kyndl, Ph.D., ČKA 02672			
Projektant tým:			
doc. Ing. arch. Jakub Kyndl, Ph.D., Ing. arch. Jiří Knesl, Ing. arch. Jan Špihl, Ing. arch. Bohus Zoubek, Ing. arch. Jara Šimová, Ph.D.			
Dopravní infrastruktura:	Ing. Kateřina Pásková (Atelier DPK s.r.o.)	Zábor půdního fondu:	Ing. arch. Jiří Knesl
Technická infrastruktura – vodní hospodářství, zásobování plynem:	Ing. Vítězslav Vaněk	Krajina:	Ing. arch. Jiří Knesl
Technická infrastruktura – zásobování elektřinou:	Ing. Radek Rytíř	ÚSES:	RNDr. Jih Kodan (AGERIS s.r.o.)
Název akce:	<h1>ÚZEMNÍ PLÁN SRBCE</h1> <h2>VYDÁNÍ</h2>		Datum: 2020 Formát: 610 x 740 mm Číslo zakázky: 00567_B0
Název výřezu:	<h1>VÝKRES ZÁKLADNÍHO ČLENĚNÍ ÚZEMÍ</h1>		Měřítko: 1 : 5 000 Číslo výřezu: 1/01